

ZMIANA NR 2 STUDIUM UWARUNKOWAŃ I KIERUNKÓW  
ZAGOSPODAROWANIA PRZESTRZENNEGO  
MIASTA I GMINY LESKO

Załącznik graficzny do prognozy oddziaływania na środowisko


**LEGENDA:**  
DO ZMIANY NR 2 STUDIUM UWARUNKOWAŃ I KIERUNKÓW  
ZAGOSPODAROWANIA PRZESTRZENNEGO  
MIASTA I GMINY LESKO - POLITYKA PRZESTRZENNA


 granica obszaru objęta zmianą Nr 2 Studium


**B - ZMIANY W STREFIE PODMIEJSKIEJ**

 UC1.1 obszar potencjalnego rozwoju usług publicznych


**LEGENDA DO PROGNOZY:**

 Granica obszaru objętego opracowaniem


 Specjalny Obszar Ochrony siedlisk "Dorzecze Górnego Sanu"

 Wschodniobeskidzki Obszar Chronionego Krajobrazu

 Główny Zbiornik Wód Podziemnych  
Nr 431 Zbiornik warstw Krosno (Bieszczady)

 Kierunki rozprzestrzeniania się zanieczyszczeń motoryzacyjnych

**OKREŚLENIE ODDZIAŁYWANIA NA ŚRODOWISKO**

 Bez istotnych zmian w stosunku do obowiązującego Studium